

Схема расположения публичного сервитута в отношении части земельных участков с КН 57:22:0020104:10, 57:26:0010102:28, 57:26:0010102:759 и на кадастровые кварталы № 57:22:0020104, 57:26:0010102 установленного в целях обслуживания газопровода высокого давления, Ливенский район, г. Ливны АО «Газпром газораспределение Орел».

Условный номер земельного участка для установления публичного сервитута № 57:00:0000000:ЗУ1

Местоположение: Российская Федерация, Орловская область, Ливенский муниципальный район

Площадь земельного участка для установления публичного сервитута 2410 кв.м






Площадь публичного сервитута составляет - 2410 кв.м в том числе:

57:22:0020104:10:ЗУ1- 1117кв.м
57:26:0010102:28:ЗУ1- 10 кв.м
57:26:0010102:759:ЗУ1 - 20 кв.м

57:22:0020104:ЗУ1- 921кв.м
57:26:0010102:ЗУ1 - 342 кв.м



Условные обозначения:

-  - уличный газопровод низкого давления
-  - зона планируемого размещения объекта
- 57:22:0020104 - номер кадастрового квартала
- 57:22:0020104:10 - кадастровый номер земельного участка
- 10 - характерная точка контура сооружения
-  - граница земельных участков по сведениям ГКН
-  - граница существующих зон с особыми условиями
-  - граница кадастрового квартала

Кадастровый инженер



Родин /Родин И.Н./

Масштаб 1:3000

Лист 1 из 2

